




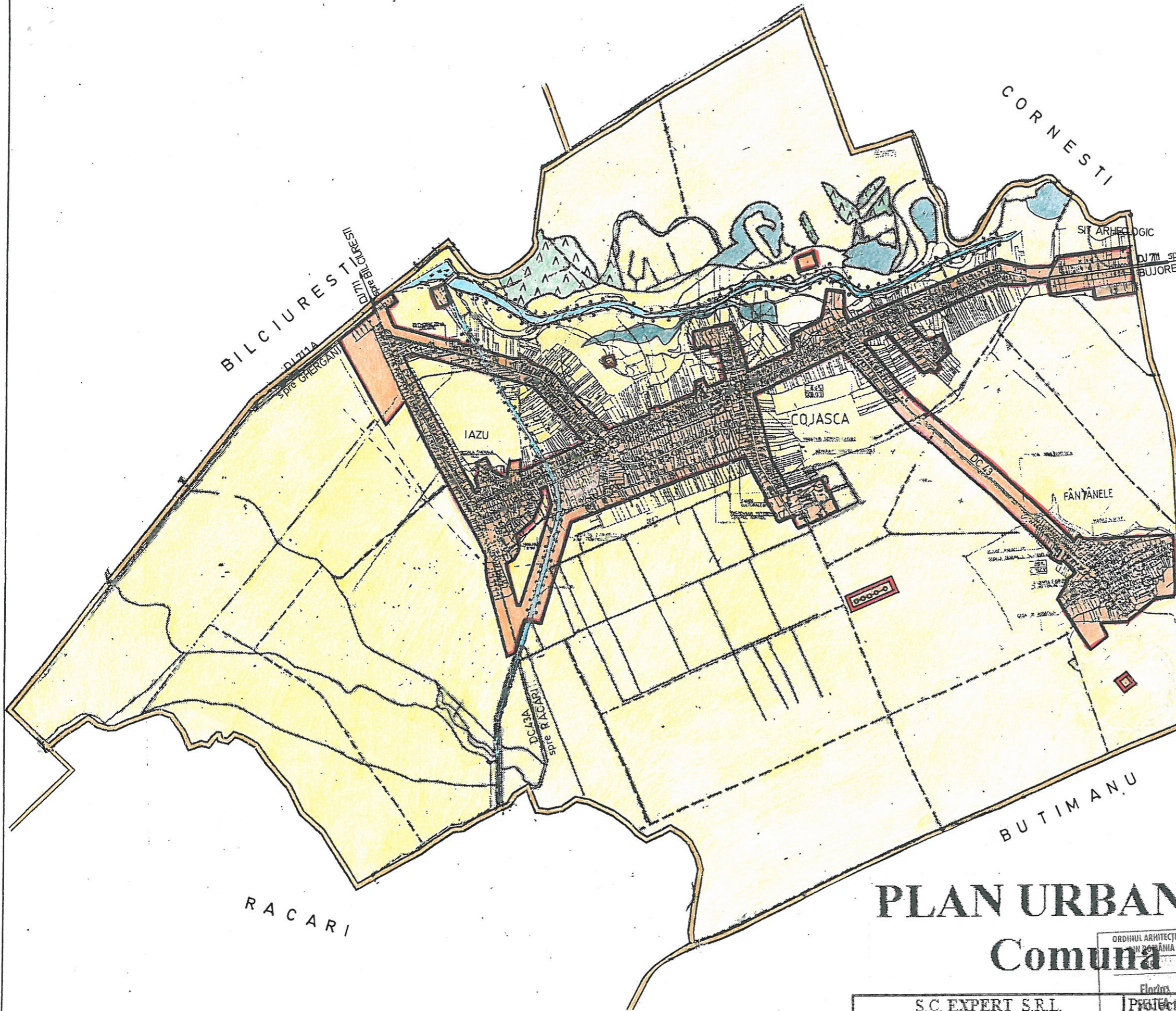
LEGENDA

LIMITE

-  LIMITA TERITORIULUI ADMINISTRATIV AL UNITĂȚII TERRITORIALE DE BAZĂ
-  LIMITA INTRAVILANULUI PROPUȘ
-  LIMITA TERITORIULUI JUDEȚEAN

FOLOSINȚA TERENURILOR

-  TERENURI PENTRU CONSTRUCȚII ȘI AMENAJĂRI
 -  ARABIL
 -  PĂȘUNI
 -  VII
 -  FÂNEȚE
 -  LIVEZI
 -  PĂDURI
 -  APE
 -  ZONE CU RISCURI NATURALE (INUNDABILE, ALUNECĂRI)
- ## CĂI DE COMUNICAȚIE
-  RUTIERĂ - DN / DJ / DC



PLAN URBANISTIC GENERAL Comuna COJASCA

S.C. EXPERT S.R.L. TARGOVISTE		ORDINUL ARHITECTILOR IN ROMANIA Florin Seltea	P.U.G. Comuna COJASCA CONSILIUL JUDETEAN DAMBOVITA	35/P. 1995
Sef proiect	arh. Florin Seltea	Scara	INCADRARE IN TERITORIU ADMINISTRATIV	Data :
Proiectat	tehn. Paula Vlad	1/		X
Desenat	tehn. Aura Vladoin	25000		2002
Verificat	arh. Florin Seltea			